

ZARZĄDZENIE NR 878/2024
BURMISTRZA WASILKOWA

z dnia 9 stycznia 2024 r.

w sprawie nieruchomości przeznaczonych do dzierżawy

Na podstawie art. 30 ust. 2 pkt 3 ustawy z dnia 8 marca 1990 r. o samorządzie gminnym (t.j. Dz. U. z 2023 r., poz. 40 ze zm.), art. 13 ust. 1, art. 25 ust. 1, art. 35 ust. 1, art. 37 ust. 1 ustawy z dnia 21 sierpnia 1997 r. o gospodarce nieruchomościami (t.j. Dz. U. z 2023 r., poz. 344 ze zm.) oraz w wykonaniu Uchwały Rady Miejskiej Nr XXXV/328/21 z dnia 28 stycznia 2021 r. (Dz. Urz. Województwa Podlaskiego z 2021 r., poz. 550) w sprawie określenia zasad nabywania, zbywania i obciążania nieruchomości stanowiących własność Gminy Wasilków oraz ich wydzierżawiania lub wynajmowania na okres dłuższy niż trzy lata lub na czas nieoznaczony:

§ 1. Przeznaczam do wydzierżawienia nieruchomości oznaczone numerami geodezyjnymi: 555 o pow. 1,0029 ha, położona w obrębie Dąbrówki gm. Wasilków, dla której prowadzona jest księga wieczysta nr BI1B/00029305/5; 643/1+934 o łącznej pow. 1,0448 ha i 766, 770, 781/1, 783/1, 794/1, 860, 862/1, 864/3, 893 o łącznej pow. 3,9722 ha, położone w obrębie Studzianki gm. Wasilków, dla których prowadzone są księgi wieczyste nr BI1B/00067414/0, BI1B/00058373/4, wymienione w wykazie stanowiącym załącznik nr 1 do niniejszego zarządzenia, zgodnie z załącznikiem graficznym stanowiącym załącznik numer 2 do zarządzenia.

§ 2. Wykaz, o którym mowa w § 1, podlega wywieszeniu na okres 21 dni na tablicy ogłoszeń w siedzibie Urzędu Miejskiego w Wasilkowie, w prasie lokalnej i na stronie internetowej www.bip.wasilkow.pl.

§ 3. Wykonanie Zarządzenia powierza się Kierownikowi Wydziału Budownictwa, Geodezji Gospodarki Nieruchomościami.

§ 4. Zarządzenie wchodzi w życie z dniem podpisania.

Z up. Burmistrza

Dominika Jozz-Lenkiewicz
Zastępca Burmistrza

Burmistrz Wasilkowa
podaje do publicznej wiadomości

W Y K A Z
nieruchomości przeznaczonych do dzierżawy

1. Zgodnie z Zarządzeniem nr 978/2024 Burmistrza Wasilkowa z 9. stycznia 2024 r. w sprawie nieruchomości przeznaczonych do dzierżawy

Nr działki	Pow. w ha	Nr KW	Położenie/ ulica	Przeznaczenie w planie	Forma dzierżawy	Termin zagospodarowania terenu dzierżawy	Termin wnoszenia opłat	Roczna stawka czynszu
555	1,0029	BI1B/00029305/5	obręb Dąbrówki gm. Wasilków	brak planu	przetarg nieograniczony	w dacie rozstrzygnięcia przetargu	do 31 marca każdego roku	472 zł brutto (VAT zw.)
643/1+ 934	1,0448	BI1B/00067414/0 BI1B/00058373/4	obręb Studzianki gm. Wasilków	brak planu	przetarg nieograniczony	w dacie rozstrzygnięcia przetargu	do 31 marca każdego roku	491 zł brutto (VAT zw.)
766+ 770+ 781/1+ 783/1+ 794/1+ 860+ 862/1+ 864/3+ 893	3,9722	BI1B/00067414/0 BI1B/00058373/4	obręb Studzianki gm. Wasilków	brak planu	przetarg nieograniczony	w dacie rozstrzygnięcia przetargu	do 31 marca każdego roku	1867 zł brutto (VAT zw.)

Do powyższych nieruchomości zastosowanie ma Zarządzenie Nr 767/2023 Burmistrza Wasilkowa z dnia 17 maja 2023 r., w sprawie stawek czynszu dzierżawnego za grunty stanowiące mienie komunalne Gminy Wasilków.

Ww. wykaz jest zamieszczony na okres 21 dni w prasie lokalnej, na stronie www.bip.wasilkow.pl i tablicy ogłoszeń Urzędu Miejskiego w Wasilkowie.

Z up. Burmistrza
Dominika Jorcz-Lenkiewicz
Zastępcą Burmistrza

Wasilków, dnia2024 r.



Wasilków - System Informacji Przestrzennej
Zagospodarowanie przestrzenne
skala 1 : 2000

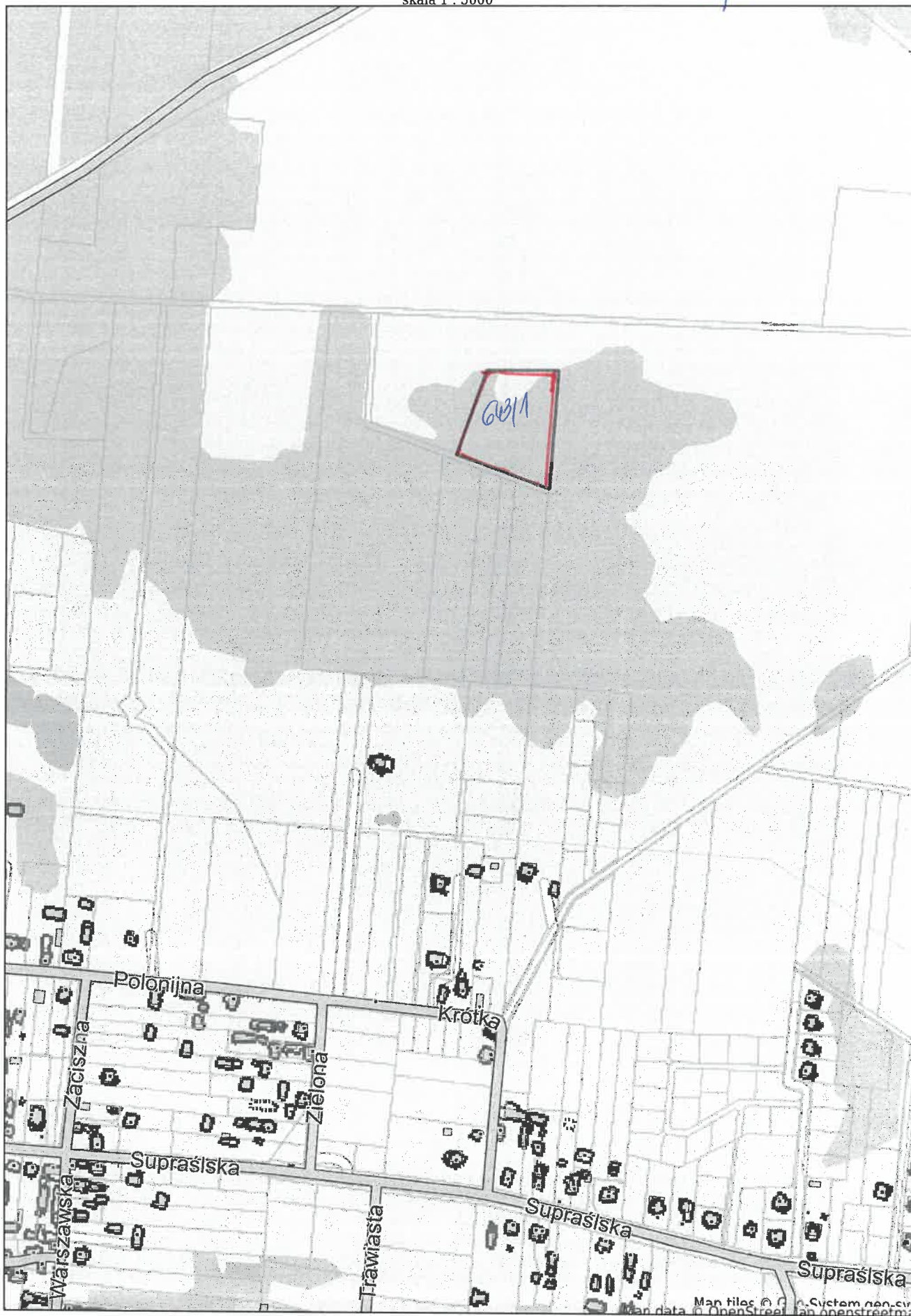
*Zajęcie profesyjny
dla Opadów - pl. 5T*





Wasilków - System Informacji Przestrzennej
Zagospodarowanie przestrzenne
skala 1 : 5000

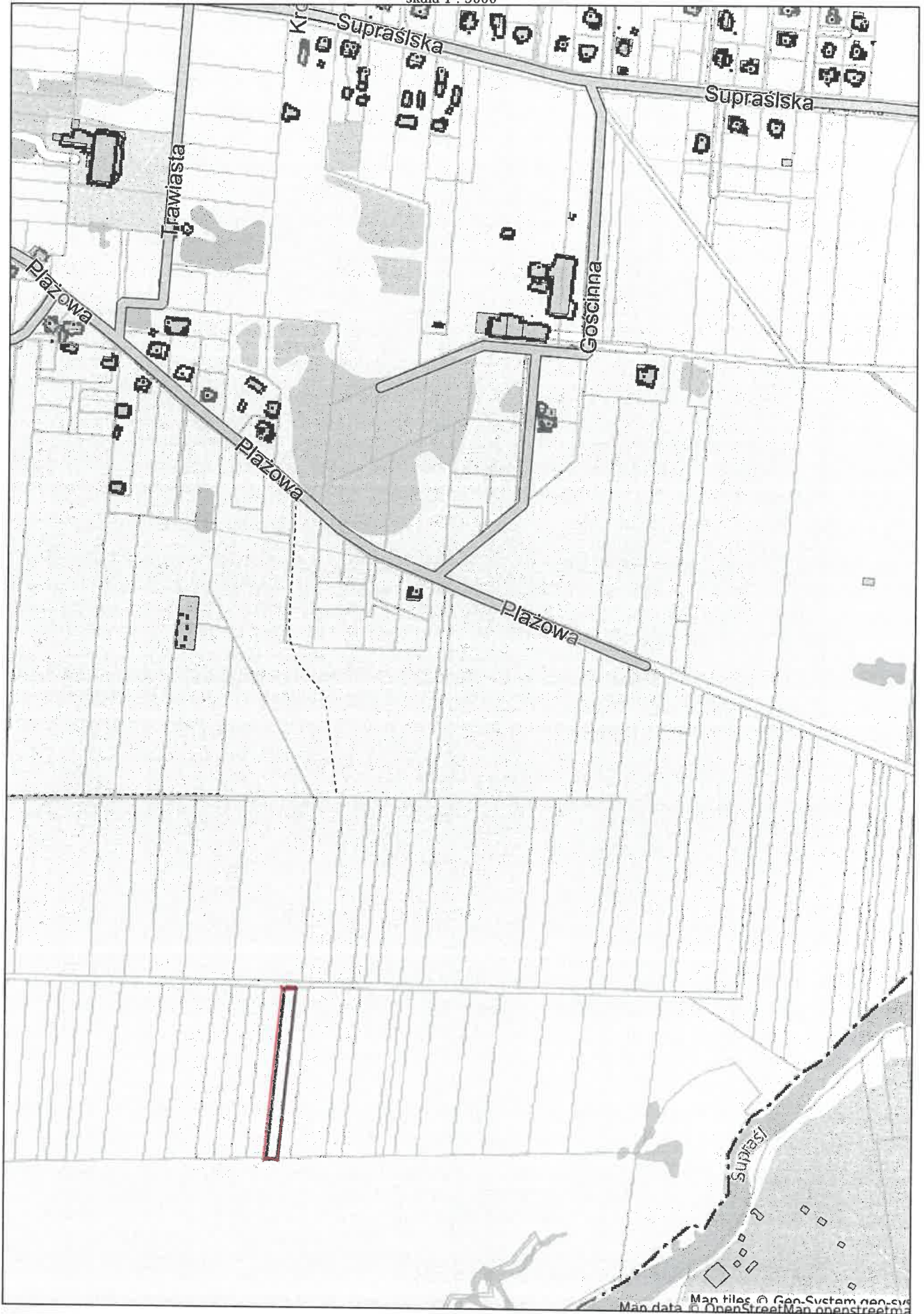
*szkopułko graficzny
do ppo Studziński*





Wasilków - System Informacji Przestrzennej
Zagospodarowanie przestrzenne
skala 1 : 5000

*Wzrostnik prefekcy
droga Stawicki sk. 834*

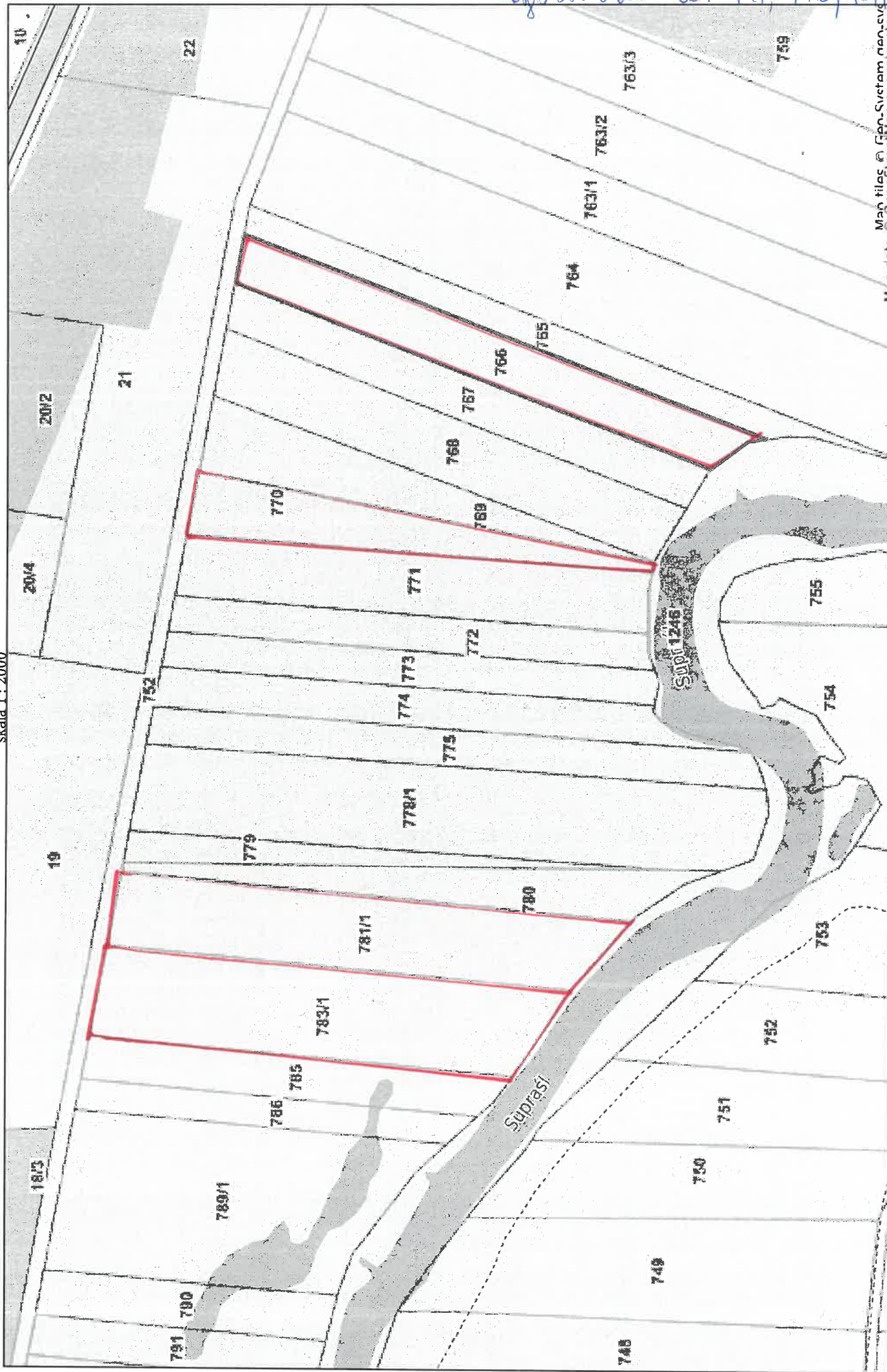




Wasilków - System Informacji Przestrzennej

Zagospodarowanie przestrzenne

skala 1 : 2000



*Łącznik przelany
dłg. Słobieni de. 766, 770, 781/1, 783/1*

Map files © Geo-Svetam geo-sv
Map data © OpenStreetMap contributors



*Wzrost graficzny
dla Sudek Ob. 754/1*

